

BEFORE THE HON'BLE GUJARAT ELECTRICITY REGULATORY
COMMISSION AT GANDHINAGAR

Filing No. _____

Case No. _____

IN THE MATTER OF

Filing Petition for amendment of licence under
Section 18 of the Electricity Act, 2003

AND

IN THE MATTER OF

MPSEZ Utilities Pvt Ltd
Adani House, Near Mithakhali Circle,
Navrangpura, Ahmedabad – 380 009

..... PETITIONER

THE PETITIONER RESPECTFULLY SUBMITS AS UNDER:

1. MPSEZ Utilities Pvt Ltd. (hereinafter referred to as 'MUPL' Or 'Petitioner') is a company incorporated under the Companies Act, 1956 having its registered office at Adani House, Near Mithakhali Circle, Navrangpura, Ahmedabad – 380009.
2. The Hon'ble commission has issued Distribution Licence No. 6 of 2016 to MPSEZ Utilities Private Limited in pursuance to Order dated 17.8.2015 in Suo-Motu Petition 1446/2014. The Distribution Licence has been issued for a particular area mentioned in relevant para "2.", which is reproduced here under,

2. Area of Distribution: Area of 6641.2784 Hectares notified as SEZ by the Department of Commerce, Ministry of Commerce & Industry, Govt. of India, vide notification No. S.O 1365 (E) dated 27.5.2009 and S.O 583 (E) dated 26.3.2012, District: Kutchh, State: Gujarat. (located at Villages Dhrub, Navinal Island land, Mundra and Old Bharat Salt and Chemical Ltd land, Dhrub, Mundra, Baroi, Govarsama, Shekhadiya, Luni, Vadala, Pavadiyara, Bharudia, Bhadreshwar, Sirach, Tunda, Zarpara in Mundra



Taluka, villages Bitawaladia, Kumbharia, Devalia, Shynoi, Anjar Sim, Meghpar-Kumbhardi in Ajar District and Mundra Port limits).

The area of Distribution shall be the whole of the area bounded as follows:

North-By	As per the map indicating the area of 6641.2784 Hectares as per the Notifications No. S.O 1365 (E) dated 27.5.2009 and S.O 583 (E) dated 26.3.2012 of Department of Commerce, Ministry of Commerce & Industry, Govt. of India attached herewith.
East-By	
South-By	
West-By	


The copy of Distribution Licence No. 6 of 2016 issued on 24.5.2016 is annexed here to as **Annexure - I**.

3. Ministry of Commerce and Industry vide Notification No. S.O. 3379(E) dated 11.12.2015 has notified 1856.53.35 hectares area at Mundra Taluka, District Kutch, in the state of Gujarat. The copy of Notification No. S.O. 3379(E) dated 11.12.2015 is annexed here to as **Annexure - II**.

4. MPSEZ Utilities Private Limited had submitted a request letter along-with copy of Notification No. S.O. 3379(E) dated 11.12.2015, on 8.3.2016 to Hon'ble Commission about notification of 1856.53.35 hectares area as Special Economic Zone to consider same in "Area of Distribution".

The copy of letter dated 8.3.2016 is annexed here to as **Annexure - III**.

5. Ministry of Commerce and Industry, Department of Commerce, Government of India, vide Notification No. S.O. 528(E) dated 3.3.2010 has notified that the Developer of a Special Economic Zone notified under sub-section (1) of section 4 of the Special Economic Zone Act, 2005, shall be deemed to be a licensee, with effect from the date of notification of such Special Economic Zone, which is also applicable in case of land pockets notified vide Notification No. S.O. 3379(E) dated 11.12.2015.



6. Ministry of Commerce and Industry, Department of Commerce, Government of India, vide Notification No. 3029(E) dated 21.9.2016 has consolidated the Special Economic Zones mentioned in various notifications and re-notifies total area of 8481.2784 hectares. The copy of Notification No. 3029(E) dated 21.09.2016 is annexed here to as **Annexure – IV.**
7. The petitioner submits licence area mentioned in Distribution Licence No. 6 of 2016 by Hon'ble Commission and also new land pockets notified as Special Economic Zone with different color is annexed herewith and marked as **Annexure - V.**
8. The petitioner craves leave of this Hon'ble Commission modify, alter / amend the submissions.

Prayers:

In the facts and circumstances mentioned above, it is most respectfully prayed that this Hon'ble Commission may be pleased to:

- a. Admit the petition for inclusion of new land pockets notifies as SEZ
- b. Take on record the amended Map of license Area of the petitioner
- c. Issue an amendment in Distribution Licence No. 6 of 2016
- d. Allow additions / alterations / changes modifications to the application at a future date.
- e. Pass such further orders, as the Hon'ble Commission may deem fit and appropriate in the interest of justice.

For, **MPSEZ Utilities Pvt. Ltd.**

Place: Mundra

Date: 01-12-2016



Mukesh Saxena
(Authorized Signatory)



BEFORE THE HON'BLE GUJARAT ELECTRICITY REGULATORY
COMMISSION AT GANDHINAGAR

S. No. 9186/2016

VIJAY C. SHAH
NOTARY
GOVT. OF INDIA

Filing No. _____

Case No. _____

IN THE MATTER OF

Filing Petition for amendment of licence under
Section 18 of the Electricity Act, 2003

- 1 DEC 2016

1 DEC 2016

AND

IN THE MATTER OF

MPSEZ Utilities Pvt Ltd
Adani House, Near Mithakhali Circle,
Navrangpura, Ahmedabad - 380 009


.....PETITIONER

AFFIDAVIT VERIFYING THE APPLICATION

I, Mukesh Saxena, son of Shri Chandra Mohan Saxena aged about 51, Additional Director (MPSEZ Utilities Pvt Ltd), Adani House, Near Mithakhali Circle, Navrangpura, Ahmedabad - 380 009, the petitioner herein do solemnly affirm and state on oath as under :

1. That I am duly authorized by the petitioner/applicant- Company to swear this affidavit.
2. That the facts stated in the petition are based on the record and files of the petitioner Company and they are true and correct to my knowledge, information and belief and I believe the same to be true.

Solemnly affirmed at Mundra on this 1st day of December, 2016.



[Signature]
DEPONENT

SOLEMNLY AFFIRMED
BEFORE ME

VIJAY C. SHAH
NOTARY
GOVT. OF INDIA

- 1 DEC 2016



Gujarat Electricity Regulatory Commission

6th Floor, GIFT ONE,
Road 5-C, Zone 5, GIFT CITY,
Gandhinagar-382 355. GUJARAT, INDIA
Ph. : +91-79-2360 2000 Fax : +91-79-2360 2054/55
E-mail : gerc@gercin.org Website : www.gercin.org

GERC/Legal/2016/No. 10311

Date : 24 MAY 2016

Zee

Through : Speed Post.

To,
The Managing Director,
MPSEZ Utilities Private Limited
Adani House, Navrangpura
Ahmedabad 380 009

**Sub: Issuance of Distribution Licence No. 6 of 2016 pursuance to Order dated 17.8.2015
in Suo-Motu Petition 1446/2014**

Enclosed please find herewith the certified copy of the Distribution Licence No.6 of 2016 in
pursuance to the Commission's Order dated 17.8.2015 in Suo-Motu Petition No. 1446/2014.

[Roopwant Singh, IAS]
Secretary

Gujarat Electricity Regulatory Commission

Encl: As above.

Copy to : As per the list.

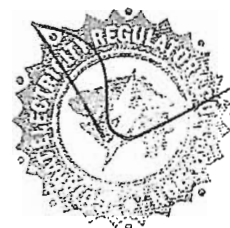
1. The Managing Director,
Paschim Gujarat Vij Company Limited
Off. Nana Mava Main Road, Laxminagar,
Rajkot 360 004.
2. The Managing Director,
Gujarat Energy Transmission Corp. Ltd.
Sardar Patel Vidyut Bhavan, Race Course,
Vadodara.
3. Managing Director,
Gujarat Urja Vikas Nigam Limited (GUVNL),
Sardar Patel Vidyut Bhavan,
Race Course, Vadodara - 390007.
4. The Additional Chief Secretary
Energy & Petrochemicals Department,
Government of Gujarat, Block No. 5,
5th Floor, New Sachivalaya, Gandhinagar.
5. The Collector,
Collector Office,
Near Circuit House, Mandvi Road,
Nr. Mota Bandh, Bhuj- 370001
6. Department of Commerce
Ministry of Commerce and Industry,
Udyog Bhavan, New Delhi-110107.
7. Secretary
Ministry of Power, Govt. of India
Shram Shakti Bhavan,
Ministry of Power,
New Delhi.
8. Secretary
Ministry of New and Renewable Energy,
Block-14, CGO Complex,
Lodhi Road, New Delhi-110 003.
9. Secretary
Central Electricity Regulatory Commission,
3rd & 4th Floor, Chanderlok Building, 36,
Janpath,
New Delhi- 110001.
10. Secretary
Central Electricity Authority
Sewa Bhawan, Rama Krishna Puram.
New Delhi-110066
11. General Manager
Western Regional Load Dispatch Centre
F-3, M.I.D.C. AREA, MAROL,
Andheri (EAST), Mumbai-400093.
12. The Chief Electrical Inspector,
The Office of the Chief Electrical Inspector,
Block No. 18, 6th Floor,
Udyog Bhavan, Gandhinagar.
13. Under Secretary
Finance Department
Block No.4, 2nd Floor,
New Sachivalaya, Gandhinagar.
14. The Chief Engineer,
State Load Dispatch Centre (SLDC),
132 KV Gotri Substation compound,
Near T.B.Hospital, Gotri Road,
Vadodara, 390 021.
15. National Load Despatch Centre
B -9, Qutab Institutional Area,
Katwaria Sarai, New Delhi.
16. Secretary
Rural Electrification Corporation Ltd.
Core- 4, SCOPE Complex, 7, Lodhi Road,
New Delhi-110003.
17. Secretary
Power Finance Corporation Limited
'Urjanidhi', 1, Barakhamba Lane, Connaught
Place
New Delhi-110 001.

GUJARAT ELECTRICITY REGULATORY COMMISSION

GANDHINAGAR

DISTRIBUTION LICENCE NO. 6 OF 2016

1. The Gujarat Electricity Regulatory Commission (hereinafter referred to as "the Commission"), in exercise of the powers conferred under Section 14 and 86 (1) (d) and 181 of the Electricity Act, 2003 and Section 20 of the Gujarat Electricity Industry (Reorganization and Regulation) Act, 2003 (hereinafter referred to as "the Acts"), hereby grants this licence to M/s. MPSEZ Utilities Private Limited, Adani House, Nr. Mithakhali Circle, Navrangpura, Ahmedabad 380 009 (hereinafter referred to as the licensee) to distribute electricity in the area of distribution as specified below, subject to the provisions made in the Acts, the rules, general conditions of Distribution License specified under the Gujarat Electricity Regulatory Commission (Licensing of Distribution of Electricity) Regulations, 2005 dated 30th March, 2005 (Notification No.4 of 2005) and other Regulations specified by the Commission (hereinafter referred to as "Regulations"), including statutory amendments, alterations, modifications, reenactments thereof, which shall be read as part and parcel of this licence.
2. Area of Distribution: Area of 6641.2784 Hectares notified as SEZ by the Department of Commerce, Ministry of Commerce & Industry, Govt. of India, vide notification No. S.O 1365 (E) dated 27.5.2009 and S.O 583 (E) dated 26.3.2012, District: Kutchh, State: Gujarat. (located at Villages Dhrub, Navinal Island land, Mundra and Old Bharat Salt and Chemical Ltd land, Dhrub, Mundra, Baroi, Govarsama, Shekhadiya, Luni, Vadala,

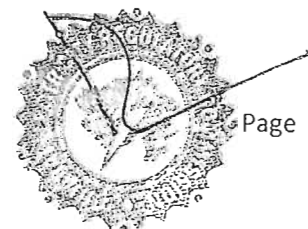


Pavadiyara, Bharudia, Bhadreshwar, Sirach, Tunda, Zarpara in Mundra Taluka, villages Bitawaladia, Kumbharia, Devalia, Shynoi, Anjar Sim, Meghpar-Kumbhardi in Ajar District and Mundra Port limits).

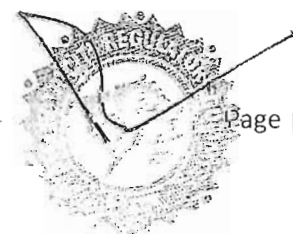
The area of Distribution shall be the whole of the area bounded as follows:

North-By	As per the map indicating the area of 6641.2784 Hectares as per the Notifications No. S.O 1365 (E) dated 27.5.2009 and S.O 583 (E) dated 26.3.2012 of Department of Commerce, Ministry of Commerce & Industry, Govt. of India attached herewith.
East-By	
South-By	
West-By	

3. This licence is not transferable, except in accordance with the provisions of the Acts, the Rules and the Regulations.
4. (i). The licensee shall not without prior approval of the Commission;
 - (a) Undertake any transaction to acquire by purchase or take over or otherwise, the utility of any other licensees; or
 - (b) Merge its utility with utility of any other licensee;
- (ii). The licensee shall not at any time assign its license, or transfer its utility, or any part thereof, by sale, lease, exchange, or otherwise without the prior approval of the Commission
- (iii). Any agreement relating to any transaction referred to in sub-clause (1) and sub-clause (2) unless made with the approval of the Commission, shall be void.



5. The grant of this licence to the licensee shall not in any way hinder or restrict the right of the Commission to grant a licence to any other person within the same area for Distribution of electricity. The licensee shall not claim any exclusivity.
6. This licence shall commence from the date of the Notifications No. S.O 1365 (E) dated 27.5.2009 of Department of Commerce, Ministry of Commerce & Industry, Govt. of India as amended from time to time and unless revoked earlier, shall continue to be in force for a period of 25 (twenty five) years.
7. The licensee may with prior intimation to the Commission, engage in any business for optimum utilization of its assets.
Provided that the licensee shall not engage in the business of transmission of electricity.
8. The licensee shall maintain the accounts in such form and containing such particulars as specified under clause 40 of the GERC (Licensing of Distribution of Electricity) Regulations, 2005. The licensee shall keep the accounts of the licensed business separate from the accounts of any other business carried out by it.
9. The licensee should procure power from the renewable energy sources as per the Regulations notified by the Commission from time to time.
10. The licensee shall pay license fee as specified in the GERC (Licensing of Distribution of Electricity) Regulations, 2005 dated 30th March, 2005



(Notification No. 4 of 2005) and GERC (Fees, Fines and Charges) Regulations, 2005, and amendment made in it or the new regulations framed by repelling the above regulations.

11. The licensee shall comply to provisions of the GERC (Licensing of Distribution of Electricity) Regulations, 2005 within specified time frame.
12. The provisions contained in the Acts shall apply to the licensee with regard to revocation of licence and sale of his utility.




[Roopwant Singh, IAS]
Secretary

Gujarat Electricity Regulatory Commission

Place: Gandhinagar.

Date: 31/03/2016.





भारत का राजपत्र

The Gazette of India

असाधारण

EXTRAORDINARY

भाग II—खण्ड 3—उप-खण्ड (ii)

PART II—Section 3—Sub-section (ii)

प्राधिकार से प्रकाशित

PUBLISHED BY AUTHORITY

सं. 2682]

नई दिल्ली, सोमवार, दिसम्बर 14, 2015/अग्रहायण 23, 1937

No. 2682]

NEW DELHI, MONDAY, DECEMBER 14, 2015/AGRAHAYANA 23, 1937

वाणिज्य एवं उद्योग मंत्रालय

(वाणिज्य विभाग)

अधिसूचना

नई दिल्ली, 11 दिसम्बर, 2015

का.आ. 3379(अ).—यतः, मै. अदानी पोर्ट्स और स्पेशल इकोनोमिक जोन लिमिटेड (ए.पी.एस.ई.जेड.एल), ने गुजरात राज्य के मुन्द्रा-तालुका, जिला-कच्छ में बहुउत्पाद विशेष आर्थिक जोन की स्थापना हेतु विशेष आर्थिक जोन अधिनियम, 2005 (2005 का 28) (जिसे एतद्पश्चात् उक्त अधिनियम कहा गया है) की धारा 3 के अंतर्गत प्रस्ताव किया है;

और यतः, केन्द्र सरकार इस बात से संतुष्ट है कि उक्त अधिनियम की धारा 3 की उप-धारा (8) के अंतर्गत अपेक्षाओं तथा अन्य संबंधित अपेक्षाओं को पूरा कर लिया गया है और उसने उपर्युक्त विशेष आर्थिक जोन के विकास, प्रचालन एवं रखराव हेतु उक्त अधिनियम की धारा 3 की उप-धारा (10) के अंतर्गत दिनांक 24 अप्रैल, 2015 को अनुमोदन पत्र प्रदान कर दिया है;

अतः, अब, विशेष आर्थिक जोन अधिनियम, 2005 की धारा 4 की उप-धारा (1) द्वारा प्रदत्त शक्तियों का प्रयोग करते हुए और विशेष आर्थिक जोन अधिनियम, 2006 के नियम 8 के अनुसरण में केन्द्र सरकार, एतद्वारा उपर्युक्त स्थान के 1856.53.35 हेक्टेयर के नीचे दी गई तालिका में दिए गए पॉकेट नंबरों के क्षेत्र को विशेष आर्थिक जोन के रूप में अधिसूचित करती है, अर्थातः—

तालिका

पॉकेट नंबर	गाँव	खसरा नंबर	क्षेत्रफल (हेक्टेयर में)
1	मुंद्रा फॉरेस्ट	असर्वेक्षित भूमि	1228.00.00
2	मुंद्रा फॉरेस्ट	असर्वेक्षित भूमि	227.00.00
3	मुंद्रा फॉरेस्ट	असर्वेक्षित भूमि	385.00.00
4	सिराचा	असर्वेक्षित भूमि	1.59.37
	नवीनाल	असर्वेक्षित भूमि	6.99.95

5	जापरापा	असर्वेक्षित भूमि	2.86.92
	जापरापा	689/P92/P2/P2	5.07.11
कुल क्षेत्रफल			1856.53.35

और यतः, विशेष आर्थिक जोन अधिनियम, 2005 (2005 का 28) की धारा 13 की उप-धारा (1) द्वारा प्रदत्त शक्तियों का प्रयोग करते हुए, केन्द्र सरकार एतद्वारा उक्त अधिनियम की धारा 14 के प्रयोजनार्थ उपर्युक्त विशेष आर्थिक जोन के लिए एक समिति, जिसे अनुमोदन समिति कहा जाएगा, गठित करती है, जिसके अध्यक्ष और सदस्य निम्नानुसार हैं, अर्थातः—

1.	विशेष आर्थिक जोन का विकास आयुक्त	अध्यक्ष, पदेन
2.	निदेशक अथवा उप-सचिव, भारत सरकार, वाणिज्य एवं उद्योग मंत्रालय, वाणिज्य विभाग या उसका नामिती जिसका स्तर अवर सचिव, भारत सरकार से कम नहीं होगा	सदस्य, पदेन
3.	विशेष आर्थिक जोन पर भू-भागीय क्षेत्राधिकार रखने वाले क्षेत्रीय संयुक्त विदेश व्यापार महानिदेशक	सदस्य, पदेन
4.	विशेष आर्थिक जोन पर भू-भागीय क्षेत्राधिकार रखने वाले सीमा शुल्क आयुक्त या केन्द्रीय उत्पाद शुल्क आयुक्त अथवा उनका नामिती जिसका स्तर संयुक्त आयुक्त से कम नहीं होगा	सदस्य, पदेन
5.	विशेष आर्थिक जोन पर भू-भागीय क्षेत्राधिकार रखने वाले आयकर आयुक्त अथवा उसका नामिती जिसका स्तर संयुक्त आयुक्त से कम नहीं होगा	सदस्य, पदेन
6.	निदेशक (बैंकिंग), वित्त मंत्रालय, बैंकिंग प्रभाग, भारत सरकार	सदस्य, पदेन
7.	सरकार द्वारा नामित किए जाने वाले दो अधिकारी जिनका स्तर संयुक्त सचिव से कम नहीं होगा	सदस्य, पदेन
8.	जोन के विकासकर्ता का प्रतिनिधि	विशेष, आमंत्रिती

और यतः, विशेष आर्थिक जोन अधिनियम, 2005 (2005 का 28) की धारा 53 की उप-धारा (2) द्वारा प्रदत्त शक्तियों का प्रयोग करते हुए केन्द्र सरकार एतद्वारा दिनांक 11 दिसंबर, 2015 को उस तारीख के रूप में निर्धारित करती है जिस तारीख से उपर्युक्त विशेष आर्थिक जोन को सीमा-शुल्क अधिनियम, 1962 (1962 का 52) की धारा 77 के अंतर्गत अंतर्देशीय कंटेनर डिपो माना जाएगा।

[फा. सं. एफ. 1/3/2013-एसईजेड]

डॉ. गुरुप्रसाद महापात्र, संयुक्त सचिव

MINISTRY OF COMMERCE AND INDUSTRY

(Department of Commerce)

NOTIFICATION

New Delhi, the 11th December, 2015

S.O. 3379(E).—Whereas, M/s Adani Ports and Special Economic Zone Ltd. (APSEZL) has proposed under section 3 of the Special Economic Zones Act, 2005 (28 of 2005), (hereinafter referred to as the said Act), to set up a Multi Product Special Economic Zone at Mundra Taluka, District Kutch, in the State of Gujarat;

And, whereas, the Central Government is satisfied that requirements under sub-section (8) of section 3 of the said Act, and other related requirements are fulfilled and it has granted letter of approval under sub-section (10) of section 3 of the said Act for development, operation and maintenance of the above sector specific Special Economic Zone on 24th April, 2015;

Now, therefore, the Central Government, in exercise of the powers conferred by sub-section (1) of section 4 of the Special Economic Zones Act, 2005 and in pursuance of rule 8 of the Special Economic Zones Rules, 2006, hereby notifies the 1856.53.35 hectares area at above location with pocket numbers given in the table below as a Special Economic Zone, namely:—

TABLE

Pocket Nos.	Village Name	Survey No.	Area (in hectares)
1	Mundra Forest	Unsurveyed Land	1228.00.00
2	Mundra Forest	Unsurveyed Land	227.00.00
3	Mundra Forest	Unsurveyed Land	385.00.00
4	Siracha	Unsurveyed Land	1.59.37
	Navinal	Unsurveyed Land	6.99.95
5	Zapraba	Unsurveyed Land	2.86.92
	Zapraba	689/P92/P2	5.07.11
Total Area			1856.53.35

And, therefore, the Central Government, in exercise of the powers conferred by sub-section (1) of section 13 of the Special Economic Zones Act, 2005 (28 of 2005), hereby constitutes a Committee to be called the Approval Committee for the above Special Economic Zone for the purposes of section 14 of the said Act consisting of the following Chairperson and Members, namely:—

1.	Development Commissioner of the Special Economic Zone	Chairperson, <i>ex officio</i> ;
2.	Director or Deputy Secretary to the Government of India, Ministry of Commerce and Industry, Department of Commerce or his nominee not below the rank of Under Secretary to the Government of India	Member, <i>ex officio</i> ;
3.	Zonal Joint Director General of Foreign Trade having territorial jurisdiction over the Special Economic Zone	Member, <i>ex officio</i> ;
4.	Commissioner of Customs or Central Excise having territorial jurisdiction over the Special Economic Zone or his nominee not below the rank of Joint Commissioner	Member, <i>ex officio</i> ;
5.	Commissioner of Income Tax having territorial jurisdiction over the Special Economic Zone or his nominee not below the rank of Joint Commissioner	Member, <i>ex officio</i> ;
6.	Director (Banking) in the Ministry of Finance, Banking Division, Government of India	Member, <i>ex officio</i> ;
7.	Two officers, not below the rank of Joint Secretary, to be nominated by the State Government	Member, <i>ex officio</i> ;
8.	Representative of the Developer of the zone	Special invitee

And, therefore, the Central Government, in exercise of the powers conferred by sub-section (2) of section 53 of the Special Economic Zones Act, 2005 (28 of 2005), hereby appoints the 11th day of December, 2015 as the date from which the above Special Economic Zone shall be deemed to be Inland Container Depot under section 7 of the Customs Act, 1962 (52 of 1962).

[F. No. F.1/3/2013-SEZ]

Dr. GURUPRASAD MOHAPATRA, Jt. Secy.

adani™

Ref: MUPL/GERC/Dist. License/08032016

Date: March 08, 2016

To,
The Secretary,
Gujarat Electricity Regulatory Commission (GERC),
6th Floor, GIFT One, Road 5-C, Zone 5, GIFT City,
Gandhinagar - 382 355
Gujarat - India

Sub: Suo-Motu Petition No. 1446/2014, in the matter of initiation of Suo-Motu proceedings for issuance of the license under section 14 of the Electricity Act, 2003 read with sections 19, 20 and 28 of the Gujarat Electricity Industry (Reorganization and Regulation) Act, 2003 to the unbundled entities of erstwhile State Electricity Board viz. GEB

Ref: Hon'ble GERC Order in the Suo-Motu Petition No 1446/2014 dated 20.05.2015

Dear Sir,

In view of Order dated 20.05.2015 issued by Hon'ble Commission in the Suo-Motu Petition no. 1446 / 2014, MUPL had submitted affidavit along-with certified map of its licence area, table showing details of land survey numbers and relevant SEZ Notifications [No. S.O.1365 (E), Dated 27th May, 2009 and No. S.O.583 (E), Dated 26th March, 2012 for 6472.86.84 hectares and 168.41.00 hectares, respectively]. The land pocket of 1856.53.35 hectares was mentioned as proposed SEZ in that submission, which has been subsequently notified vide notification no: S.O 3379 (E) on dated 11.12.2015 by Ministry of Commerce & Industry. The notification is enclosed here-with.

We therefore request Hon'ble Commission to consider the same and include it in the license area of MUPL.

Thanking you,

Yours sincerely,

For, MPSEZ Utilities Pvt Ltd,

Niran Shah
08/03/2016

Authorized Signatory

Encl: as above



MPSEZ Utilities Pvt Ltd
Adani House
Nr Mithakhali Circle, Navrangpura
Ahmedabad 380 009
Gujarat, India
CIN: U45209GJ2007PTC051323

Tel: +91 79 2555 5801
Fax: +91 79 2555 6490
info@adani.com
www.adani.com



भारत का राजपत्र

The Gazette of India

असाधारण

EXTRAORDINARY

भाग II—खण्ड 3—उप-खण्ड (ii)

PART II—Section 3—Sub-section (ii)

प्राधिकार से प्रकाशित

PUBLISHED BY AUTHORITY

सं. 2682]

नई दिल्ली, सोमवार, दिसम्बर 14, 2015/अग्रहायण 23, 1937

No. 2682]

NEW DELHI, MONDAY, DECEMBER 14, 2015/AGRAHAYANA 23, 1937

वाणिज्य एवं उद्योग मंत्रालय

(वाणिज्य विभाग)

अधिसूचना

नई दिल्ली, 11 दिसम्बर, 2015

का.आ. 3379(अ).—यतः, मै. अदानी पोर्ट्स और स्पेशल इकोनोमिक जोन लिमिटेड (ए.पी.एस.ई.जेड.एल), ने गुजरात राज्य के मुंद्रा-तालुका, जिला-कच्छ में बहुउत्पाद विशेष आर्थिक जोन की स्थापना हेतु विशेष आर्थिक जोन अधिनियम, 2005 (2005 का 28) (जिसे एतद्पश्चात् उक्त अधिनियम कहा गया है) की धारा 3 के अंतर्गत प्रस्ताव किया है;

और यतः, केन्द्र सरकार इस बात से संतुष्ट है कि उक्त अधिनियम की धारा 3 की उप-धारा (8) के अंतर्गत अपेक्षाओं तथा अन्य संबंधित अपेक्षाओं को पूरा कर लिया गया है और उसने उपर्युक्त विशेष आर्थिक जोन के विकास, प्रचालन एवं रखराव हेतु उक्त अधिनियम की धारा 3 की उप-धारा (10) के अंतर्गत दिनांक 24 अप्रैल, 2015 को अनुमोदन पत्र प्रदान कर दिया है;

अतः, अब, विशेष आर्थिक जोन अधिनियम, 2005 की धारा 4 की उप-धारा (1) द्वारा प्रदत्त शक्तियों का प्रयोग करते हुए और विशेष आर्थिक जोन अधिनियम, 2006 के नियम 8 के अनुसरण में केन्द्र सरकार, एतद्वारा उपर्युक्त स्थान के 1856.53.35 हेक्टेयर के नीचे दी गई तालिका में दिए गए पॉकेट नंबर्स के क्षेत्र को विशेष आर्थिक जोन के रूप में अधिसूचित करती है, अर्थातः—

तालिका

पॉकेट नंबर्स	गाँव	खसरा नंबर	क्षेत्रफल (हेक्टेयर में)
1	मुंद्रा फॉरेस्ट	असर्वेक्षित भूमि	1228.00.00
2	मुंद्रा फॉरेस्ट	असर्वेक्षित भूमि	227.00.00
3	मुंद्रा फॉरेस्ट	असर्वेक्षित भूमि	385.00.00
4	सिराचा	असर्वेक्षित भूमि	1.59.37
	नवीनाल	असर्वेक्षित भूमि	6.99.95

5	जापरापा	असर्वेक्षित भूमि	2.86.92
	जापरापा	689/P92/P2/P2	5.07.11
कुल क्षेत्रफल			1856.53.35

और यतः, विशेष आर्थिक जोन अधिनियम, 2005 (2005 का 28) की धारा 13 की उप-धारा (1) द्वारा प्रदत्त शक्तियों का प्रयोग करते हुए, केन्द्र सरकार एतद्वारा उक्त अधिनियम की धारा 14 के प्रयोजनार्थ उपर्युक्त विशेष आर्थिक जोन के लिए एक समिति, जिसे अनुमोदन समिति कहा जाएगा, गठित करती है, जिसके अध्यक्ष और सदस्य निम्नानुसार हैं, अर्थातः—

1.	विशेष आर्थिक जोन का विकास आयुक्त	अध्यक्ष, पदेन
2.	निदेशक अथवा उप-सचिव, भारत सरकार, वाणिज्य एवं उद्योग मंत्रालय, वाणिज्य विभाग या उसका नामिती जिसका स्तर अवर सचिव, भारत सरकार से कम नहीं होगा	सदस्य, पदेन
3.	विशेष आर्थिक जोन पर भू-भागीय क्षेत्राधिकार रखने वाले क्षेत्रीय संयुक्त विदेश व्यापार महानिदेशक	सदस्य, पदेन
4.	विशेष आर्थिक जोन पर भू-भागीय क्षेत्राधिकार रखने वाले सीमा शुल्क आयुक्त या केन्द्रीय उत्पाद शुल्क आयुक्त अथवा उनका नामिती जिसका स्तर संयुक्त आयुक्त से कम नहीं होगा	सदस्य, पदेन
5.	विशेष आर्थिक जोन पर भू-भागीय क्षेत्राधिकार रखने वाले आयकर आयुक्त अथवा उसका नामिती जिसका स्तर संयुक्त आयुक्त से कम नहीं होगा	सदस्य, पदेन
6.	निदेशक (बैंकिंग), वित्त मंत्रालय, बैंकिंग प्रभाग, भारत सरकार	सदस्य, पदेन
7.	सरकार द्वारा नामित किए जाने वाले दो अधिकारी जिनका स्तर संयुक्त सचिव से कम नहीं होगा	सदस्य, पदेन
8.	जोन के विकासकर्ता का प्रतिनिधि	विशेष, आमंत्रिती

और यतः, विशेष आर्थिक जोन अधिनियम, 2005 (2005 का 28) की धारा 53 की उप-धारा (2) द्वारा प्रदत्त शक्तियों का प्रयोग करते हुए केन्द्र सरकार एतद्वारा दिनांक 11 दिसंबर, 2015 को उस तारीख के रूप में निर्धारित करती है जिस तारीख से उपर्युक्त विशेष आर्थिक जोन को सीमा-शुल्क अधिनियम, 1962 (1962 का 52) की धारा 77 के अंतर्गत अंतर्देशीय कंटेनर डिपो माना जाएगा।

[फा. सं. एफ. 1/3/2013-एसईजेड]

डॉ. गुरुप्रसाद महापात्र, संयुक्त सचिव

MINISTRY OF COMMERCE AND INDUSTRY

(Department of Commerce)

NOTIFICATION

New Delhi, the 11th December, 2015

S.O. 3379(E).—Whereas, M/s Adani Ports and Special Economic Zone Ltd. (APSEZL) has proposed under section 3 of the Special Economic Zones Act, 2005 (28 of 2005), (hereinafter referred to as the said Act), to set up a Multi Product Special Economic Zone at Mundra Taluka, District Kutch, in the State of Gujarat;

And, whereas, the Central Government is satisfied that requirements under sub-section (8) of section 3 of the said Act, and other related requirements are fulfilled and it has granted letter of approval under sub-section (10) of section 3 of the said Act for development, operation and maintenance of the above sector specific Special Economic Zone on 24th April, 2015;

Now, therefore, the Central Government, in exercise of the powers conferred by sub-section (1) of section 4 of the Special Economic Zones Act, 2005 and in pursuance of rule 8 of the Special Economic Zones Rules, 2006, hereby notifies the 1856.53.35 hectares area at above location with pocket numbers given in the table below as a Special Economic Zone, namely:—

TABLE

Pocket Nos.	Village Name	Survey No.	Area (in hectares)
1	Mundra Forest	Unsurveyed Land	1228.00.00
2	Mundra Forest	Unsurveyed Land	227.00.00
3	Mundra Forest	Unsurveyed Land	385.00.00
4	Siracha	Unsurveyed Land	1.59.37
	Navinal	Unsurveyed Land	6.99.95
5	Zapraba	Unsurveyed Land	2.86.92
	Zapraba	689/P92/P2	5.07.11
Total Area			1856.53.35


And, therefore, the Central Government, in exercise of the powers conferred by sub-section (1) of section 13 of the Special Economic Zones Act, 2005 (28 of 2005), hereby constitutes a Committee to be called the Approval Committee for the above Special Economic Zone for the purposes of section 14 of the said Act consisting of the following Chairperson and Members, namely:—

1.	Development Commissioner of the Special Economic Zone	Chairperson, <i>ex officio</i> ;
2.	Director or Deputy Secretary to the Government of India, Ministry of Commerce and Industry, Department of Commerce or his nominee not below the rank of Under Secretary to the Government of India	Member, <i>ex officio</i> ;
3.	Zonal Joint Director General of Foreign Trade having territorial jurisdiction over the Special Economic Zone	Member, <i>ex officio</i> ;
4.	Commissioner of Customs or Central Excise having territorial jurisdiction over the Special Economic Zone or his nominee not below the rank of Joint Commissioner	Member, <i>ex officio</i> ;
5.	Commissioner of Income Tax having territorial jurisdiction over the Special Economic Zone or his nominee not below the rank of Joint Commissioner	Member, <i>ex officio</i> ;
6.	Director (Banking) in the Ministry of Finance, Banking Division, Government of India	Member, <i>ex officio</i> ;
7.	Two officers, not below the rank of Joint Secretary, to be nominated by the State Government	Member, <i>ex officio</i> ;
8.	Representative of the Developer of the zone	Special invitee

And, therefore, the Central Government, in exercise of the powers conferred by sub-section (2) of section 53 of the Special Economic Zones Act, 2005 (28 of 2005), hereby appoints the 11th day of December, 2015 as the date from which the above Special Economic Zone shall be deemed to be Inland Container Depot under section 7 of the Customs Act, 1962 (52 of 1962).

[F. No. F.1/3/2013-SEZ]

Dr. GURUPRASAD MOHAPATRA, Jt. Secy.



भारत का राजपत्र The Gazette of India

असाधारण

EXTRAORDINARY

भाग II—खण्ड 3—उप-खण्ड (ii)

PART II—Section 3—Sub-section (ii)

प्राधिकार से प्रकाशित

PUBLISHED BY AUTHORITY

सं. 2315]

नई दिल्ली, बृहस्पतिवार, सितम्बर 22, 2016/भाद्र 31, 1938

No. 2315]

NEW DELHI, THURSDAY, SEPTEMBER 22, 2016/BHADRA 31, 1938

वाणिज्य एवं उद्योग मंत्रालय

(वाणिज्य विभाग)

अधिसूचना

नई दिल्ली, 21 सितम्बर, 2016

का.आ. 3029(अ).—यतः, केन्द्र सरकार ने भारत सरकार, वाणिज्य एवं उद्योग मंत्रालय (वाणिज्य विभाग) की निम्नलिखित अधिसूचनाओं के तहत गुजरात राज्य के मुंद्रा में विशेष आर्थिक जोन मै. मुंद्रा पोर्ट एण्ड स्पेशल इकोनोमिक जोन लिमिटेड के नाम में अधिसूचित/अनधिसूचित किए थे, अर्थात्:-

- (1) सं. का.आ. 1365 (अ) दिनांक 27 मई, 2009;
- (2) सं. का.आ. 583 (अ) दिनांक 26 मार्च, 2012;
- (3) सं. का.आ. 1443 (अ) दिनांक 31 मई, 2013;
- (4) सं. का.आ. 3379 (अ) दिनांक 11 दिसंबर, 2015;

और यतः, दिनांक 27 मार्च, 2012 के अनुमोदन पत्र सं. एफ.1/15/2011-एसईजेड के अनुसार उल्लिखित एसईजेड के नाम को मै. मुंद्रा पोर्ट एण्ड स्पेशल इकोनोमिक जोन लिमिटेड से बदल कर मै. अदानी पोर्ट्स एंड स्पेशल इकोनोमिक जोन लिमिटेड कर दिया था;

और यतः केन्द्र सरकार ने पूर्ववर्ती पैराग्राफ में उल्लिखित तथा इस अधिसूचना के साथ संलग्न का.आ. सं. 1365 (अ) दिनांक 27 मई, 2009; का.आ. सं. 583 (अ) दिनांक 26 मार्च, 2012; का.आ. सं. 1443 (अ) दिनांक 31 मई, 2013; का.आ. सं. 3379 (अ) दिनांक 11 दिसंबर, 2015; द्वारा अधिसूचित समस्त विशेष आर्थिक जोनों को प्रशासनिक सुविधा के लिए और विकासकर्ताओं के अधिकारों, दायित्वों और वित्तीय लाभों को प्रभावित किए बिना समेकित करने का निर्णय लिया है;

अतः अब विशेष आर्थिक जोन नियम, 2006 के नियम 8 के साथ पठित विशेष आर्थिक जोन अधिनियम, 2005 (2005 का 28) (जिसे एतदपश्चात् उक्त अधिनियम कहा गया है) की धारा 4 की उप-धारा (1) के द्वितीय परन्तुक द्वारा प्रदत्त शक्तियों का प्रयोग करते हुए और प्रथम पैराग्राफ में उल्लिखित अधिसूचना सं. का.आ. 1365 (अ) दिनांक 27 मई, 2009; का.आ.सं. 583 (अ) दिनांक 26 मार्च, 2012; सं. का.आ. 1443 (अ) दिनांक 31 मई, 2013; का.आ.सं. 3379 (अ) दिनांक 11 दिसंबर, 2015 के अधिक्रमण में, ऐसे अधिक्रमण से पूर्व किए गए कार्यों या किए जाने के लिए विलोपित कार्यों को छोड़ कर, केन्द्र सरकार इस बात से संतुष्ट होने के बाद उक्त अधिनियम की धारा 3 की उपधारा (8) के अंतर्गत अपेक्षाएं और अन्य संबंधित अपेक्षाएं पूरी हो गई हैं, एतद्वारा प्रथम पैराग्राफ में उल्लिखित अधिसूचनाओं में वर्णित विशेष आर्थिक जोनों के समेकित करती है और निम्नलिखित क्षेत्र को विशेष आर्थिक जोन के रूप में पुनः अधिसूचित करती है जिसमें निम्नलिखित तालिका में उल्लिखित सर्वेक्षण संख्या तथा क्षेत्र शामिल हैं, अर्थात:-

तालिका

अ (बहु उत्पाद)				
क्र. सं.	गाँव/क्षेत्र का नाम	तालुका	सर्वेक्षण सं./विवरण	क्षेत्र हैक्ट. में
1	धुब्र	मुद्रां	उत्तर: नवीनल क्रीक दक्षिण : जी एम बी-जी ए पी एल भूमि पूर्व: जी एम बी-जी ए पी एल भूमि पश्चिम: 175 एकड़ भूमि	121-40-43
2.	धुब्र	मुद्रां	उत्तर : जी एम बी – जी ए पी एल भूमि एवं जी ए पी एल रोड दक्षिण :जी एम बी – जी ए पी एल भूमि पूर्व: 300 एकड़ भूमि पश्चिम: 325 एकड़ भूमि	70-81-92
3	धुब्र	मुद्रां	उत्तर :जी एम बी – जी ए पी एल भूमि एवं जी ए पी एल रोड. दक्षिण :जी एम बी – जी ए पी एल भूमि पूर्व: जी ए पी एल रोड एवं 175 एकड़ भूमि पश्चिम: जी एम बी - जी ए पी एल भूमि	131-52-13
4	नवीनल द्वीप भूमि	मुद्रां	उत्तर : नवीनल क्रीक एवं जी एम बी-जी ए पी एल भूमि दक्षिण : कच्छ की खाड़ी. पूर्व : जी ए पी एल रोड. एवं 325 एकड़ एसीएल भूमि पश्चिम : क्रीक एवं वन क्षेत्र	406-29-97
			उत्तर : वन भूमि	

5	नवीनल द्वीप भूमि	मुद्रां	दक्षिण : नवीनल क्रीक पूर्व : जी ए पी एल रोड. पश्चिम: वन भूमि	80-93-62
6	मुद्रां एवं पुरानी भारत नमक एवं रसायन लि. की भूमि	मुद्रां	उत्तर: ध्रुव ग्राम की क्र.स. 169 का ट्रेवर्स लैंड और मुद्रां ग्राम की क्र.स. 141 का ट्रेवर्स लैंड दक्षिण: बोचा क्रीक एवं पुराना मुद्रां पतन पूर्व: पुराना मुद्रां पोर्ट रोड. पश्चिम: नवीनल क्रीक एवं जी ए पी एल रोड	320-75-02
7	धुन्न	मुद्रां	169	150-54-13
8	मुद्रां	मुद्रां	141 पार्ट, 141 पार्ट	71-44-64
9	बरोई	मुद्रां	207, 207 पार्ट	39-87-12
10	गोवरसामा	मुद्रां	27, 28/2, 28/3, 28/4, 28/5, 28/6, 28/7, 33/1, 33/2, 33/3, 33/4, 33/5, 34/2, 34/3, 34/4, 34/5, 34/6, 34/7, 34/8, 34/9 पार्ट, 34/9 पार्ट, 34/10, 34/11, 52/8, 52 पार्ट, 28/1, 52 पार्ट, 52 पार्ट (पुराना)	43-75-61
11	शेकादिया	मुद्रां	81/1, 81/2, 120/1	04-04-68
12	लूनी	मुद्रां	162, 163 पार्ट, 165/1, 165/2, 166, 167 पार्ट, 168, 169 पार्ट, 177/2, 235 पार्ट, 237/1, 237/2, 258, 238, 239/1 पार्ट, 243 पार्ट, 244, 245/2, 245/1, 246 पार्ट, 247 पार्ट, 248 पार्ट, 254/2 पार्ट, 256/1 पार्ट, 257, 259, 262, 263, 264, 265, 266, 267/1, 267/2, 274/2, 277 पार्ट, 278/1, 278/2, 279 पार्ट, 280, 281, 282, 342 पार्ट, 342 पार्ट, 236, 468 पार्ट, 468 पार्ट, 468 पार्ट	183-68-47

13	वडाला	मुद्रां	<p>120 पार्ट, 177/1, 177/2, 178, 179 पार्ट, 180/1, 180/2, 180/3, 181, 184, 185 पार्ट, 185 पार्ट, 186 पार्ट, 187, 188/1, 189/1, 189/2, 190/1, 190/2, 191, 192, 193, 195 पार्ट, 196/1, 196/2, 197/1, 197/2, 197/3, 197/4, 198, 199 पार्ट, 200, 243/2, 244/2, 245/1पार्ट, 245/1 पार्ट, 245/2, 251/2 पार्ट, 254, 255/1, 255/2 पार्ट, 256 पार्ट, 257, 258/1, 259,260/1, 260/2, 261/1, 261/2, 262, 263/1 पार्ट, 264/1, 264/2, 264/3, 404, 405, 406/1 पार्ट, 406/2 पार्ट, 406/3, 406/4, 423/2, 424, 425/1, 425/2, 425/3 पार्ट, 431 पार्ट, 432/1 पार्ट, 432/2, 432/3, 433, 434, 435 पार्ट, 446 पार्ट, 447, 448, 449/1, 449/2, 450 पार्ट, 465 पार्ट, 467 पार्ट, 468 पार्ट, 469 पार्ट, 470 पार्ट, 478 पार्ट, 526/1, 527 पार्ट, 528/1, 528/2, 529 पार्ट, 530, 533, 534 पार्ट, 376, 466 पार्ट, 472, 202, 466 पार्ट</p>	138-02-66
14	पावादियारा	मुद्रां	<p>10/1 पार्ट, 11, 12/3, 12/4, 12/5, 12/6, 13/1, 13/2, 13/3, 14/1 पार्ट, 15, 16 पार्ट, 30, 32/1 पार्ट, 39 पार्ट, 41, 42/1, 42/2, 43/1, 43/2, 44 पार्ट, 17 पार्ट, 29, 31/1, 31/2</p>	26-22-33
15	भरूडिया	मुद्रां	<p>168 पार्ट, 173/1, 173/2, 174 पार्ट, 176, 177 पार्ट, 210, 211 पार्ट, 212, 214, 217 पार्ट, 217 पार्ट, 178 पार्ट</p>	27-01-25

16	भद्रेश्वरा	मुद्रां	54 पार्ट, 55 पार्ट, 57, 60, 153/1, 154/2, 63/1 पार्ट, 63/2 पार्ट, 82/1, 82/3, 84/1, 85/1 पार्ट, 85/2, 86/1, 89 पार्ट, 90, 96 पार्ट, 97 पार्ट, 98 पार्ट, 99, 102/1 पार्ट, 125/1, 151/2, 130/1, 131/1, 132/2, 132/3, 133, 134/2, 137/2 पार्ट, 137/3, 138, 139, 140, 152/1, 152/2, 153/2, 153/3, 153/4, 157/1, 157/3, 86/2, 88, 95, 100, 134/1(137/3), 137/1, 84/2, 130/3, 143/4, 144, 145, असर्वेक्षित भूमि of 25 एकड.	119-23-93
17	बीतावलाडिया (अतमनो वास)	अंजार	255 पार्ट, 260/1, 263, 264 पार्ट, 284/1 पार्ट, 284/2, 285 पार्ट, 289 पार्ट, 290, 291 पार्ट, 292/1, 292/2, 293/1 पार्ट, 294 पार्ट, 297/1 पार्ट, 295 पार्ट, 298/1, 298/2, 302 पार्ट, 304 पार्ट, 299 पार्ट, 300 पार्ट, 301, 306/1 पार्ट, 308 पार्ट, 309 पार्ट, 309 पार्ट, 312 पार्ट, 292/3, 345, 347, 334, 342, 346	61-24-85
18	बीतावलाडिया (उगमनोवास)	अंजार	5/1 पार्ट, 6 पार्ट, 8 पार्ट, 9 पार्ट, 9 पार्ट, 10 पार्ट, 11/1 पार्ट, 11/2 पार्ट, 11/3, 18/1 पार्ट, 18/2 पार्ट, 18/3, 19, 21, 22/2 पार्ट, 22/3, 22/4, 22/5, 23 पार्ट, 55 पार्ट, 184/1 पार्ट, 184/2 पार्ट, 186 पार्ट, 187/1 पार्ट, 220, 221 पार्ट, 222, 223 पार्ट, 224 पार्ट, 225 पार्ट, 225 पार्ट, 338, 401पार्ट, 401 पार्ट, 7, 43, 220, 405 पार्ट, 20,	61-60-25

			असर्वेक्षित भूमि of 10 एकड	
19	कुम्भरिया	अंजार	101 पार्ट, 102, 103, 104, 105 पार्ट, 112 पार्ट, 113, 114 पार्ट, 115, 116, 117, 118, 119, 120 पार्ट, 266 पार्ट, 123, 147, 148 पार्ट, 149 पार्ट, 157, 158, 159/1 पार्ट, 159/2 पार्ट, 160 पार्ट, 161 पार्ट, 162 पार्ट, 163 पार्ट, 164 पार्ट, 169 पार्ट, 171, 172, 174 पार्ट, 251 पार्ट, 252 पार्ट, 253 पार्ट, 254, 255, 256, 257, 258, 259 पार्ट, 265 पार्ट, 267 पार्ट, 270 पार्ट, 268, 269, 271, 274 पार्ट, 275 पार्ट, 276 पार्ट, 152, 111, 136	67-70-31
20	देवलिया	अंजार	4, 8/1, 9, 10, 11/1, 11/2, 45 पार्ट, 46 पार्ट, 47, 48, 49/1, 49/2, 335 पार्ट, 335 पार्ट, 338/1, 338/2, 338/3 पार्ट, 340 पार्ट, 341 पार्ट, 342/1, 342/2, 348/2 पार्ट, 384/2, 342/3, 343, 344, 346, 347, 348/1 पार्ट, 349, 350, 351, 352 पार्ट, 353 पार्ट, 354 पार्ट, 355, 356, 357, 358/1, 358/2, 358/3, 359, 360, 361, 362, 363, 364, 365, 367 पार्ट, 369/2 पार्ट, 369/3, 370 पार्ट, 384/4 पार्ट, 387 पार्ट, 395/1 पार्ट, 397 पार्ट, 398, 399, 400, 403, 404 पार्ट, 405 पार्ट, 489 पार्ट, 401, 489 पार्ट	169-42-98
21	शिनोई	अंजार	514	3-37-91
			717/1 पार्ट, 717/2 पार्ट, 718 पार्ट, 723, 724, 725 पार्ट, 728,	

22	अंजार-एसआईएम	अंजार	734 पार्ट, 735 पार्ट, 736, 737 पार्ट, 738 पार्ट, 761, 762 पार्ट, 867, 868/1 पार्ट, 868/2, 869 पार्ट, 870 पार्ट, 872 पार्ट, 873 पार्ट, 874/1 पार्ट, 875/1, 875/2, 875/3, 875/4 पार्ट, 984 पार्ट, 722/4, 727, 866, 984 पार्ट, 1026, 1058, 1005 पार्ट, 1024 पार्ट, 1025, 1026, 1027, 1010, 1005 पार्ट, 1024 पार्ट	89-14-11
23	मेघपार-कुंभडी	अंजार	43 पार्ट, 51/2, 52 पार्ट, 57/1 पार्ट, 63 पार्ट, 68 पार्ट, 69/1 पार्ट, 69/2 पार्ट, 70/1 पार्ट, 70/3 पार्ट, 122/2, 124/1 पार्ट, 124/2 पार्ट, 124/3 पार्ट, 124/4, 140/1 पार्ट, 140/2, 141 पार्ट, 142/4, 163 पार्ट	18-67-60
24	मुद्रां पत्तन (जी ए पी एल) पत्तन सीमा	-	निम्नलिखित वर्तमान अधिसूचनाओं के अनुसार: (i) सीमाशुल्क आयुक्त का कार्यालय, गुजरात, अहमदाबाद द्वारा जारी दिनांक 23.09.1999 की सं.17/99-सी.सी (ii) पत्तन एवं यातायात विभाग, गुजरात सरकार द्वारा जी दिनांक 11.12.2008 की सं. पी/टी/2008/69/डब्ल्यू के एस/432007/जी/ 488/जी एच/1 (iii) सीमाशुल्क आयुक्त (नि.) का कार्यालय, जामनगर द्वारा जारी दिनांक 7 मार्च, 2003 की सं. 03/2003 (iv) सीमाशुल्क आयुक्त (नि.) का कार्यालय, जामनगर द्वारा जारी दिनांक 20 मई, 2003 की सं. 03/2003	
25	मुद्रां	मुद्रां	141 पाइकी	251-43-08
26	मुद्रां	मुद्रां	141 पाइकी	74-61-45
27	धुन्न	मुद्रां	169 पार्ट	105-01-93
28	धुन्न	मुद्रां	169 पार्ट	16-18-80

29	धुब्र	मुद्रां	169/पी1/पी1/पी3	14-16-41
30	धुब्र	मुद्रां	असर्वेक्षित भूमि	28-93-61
31	जारपारा	मुद्रां	689/7	41-92-69
32	जारपारा	मुद्रां	689/29	48-42-72
33	जारपारा	मुद्रां	689/30	24-31-16
34	जारपारा	मुद्रां	689/36	63-70-79
35	जारपारा	मुद्रां	689/47	21-04-38
36	जारपारा	मुद्रां	689/48	74-46-25
37	जारपारा	मुद्रां	689/49	70-51-68
38	जारपारा	मुद्रां	689/50	41-65-27
39	जारपारा	मुद्रां	689/52	16-19-08
40	जारपारा	मुद्रां	असर्वेक्षित भूमि	269-03-89
41	जारपारा	मुद्रां	689/पी92/पी2/पी2	87-20-05
42	नवीनल	मुद्रां	55/1	1-22-42
43	नवीनल	मुद्रां	56/2	0-23-27
44	नवीनल	मुद्रां	64/1	0-98-14
45	नवीनल	मुद्रां	102/1	2-30-67
46	नवीनल	मुद्रां	102/2	1-11-29
47	नवीनल	मुद्रां	110/3	0-84-98
48	नवीनल	मुद्रां	115/3	1-02-18
49	नवीनल	मुद्रां	130	3-24-76
50	नवीनल	मुद्रां	223/पार्ट	134-29-94
51	नवीनल	मुद्रां	असर्वेक्षित भूमि	58-22-79
52	नवीनल	मुद्रां	224 & 225 पार्ट	93-48-29
53	सिरच्चा	मुद्रां	120	2-12-46
54	सिरच्चा	मुद्रां	121/1	1-16-35
55	सिरच्चा	मुद्रां	121/3	1-04-21
56	सिरच्चा	मुद्रां	121/4	1-95-26
57	सिरच्चा	मुद्रां	125/1	1-74-02
58	सिरच्चा	मुद्रां	131	2-54-95

59	सिरचा	मुद्रां	295 पार्ट	103-67-08
60	सिरचा	मुद्रां	124	1-86-16
61	सिरचा	मुद्रां	125/2	1-60-86
62	सिरचा	मुद्रां	126	2-22-58
63	सिरचा	मुद्रां	129	5-62-52
64	सिरचा	मुद्रां	135	2-60-01
65	सिरचा	मुद्रां	137	1-63-90
66	सिरचा	मुद्रां	138/1	3-65-23
67	सिरचा	मुद्रां	140	4-24-92
68	सिरचा	मुद्रां	141	2-24-60
69	सिरचा	मुद्रां	142	2-68-11
70	सिरचा	मुद्रां	143	4-14-81
71	सिरचा	मुद्रां	144/1	3-83-44
72	सिरचा	मुद्रां	144/2	1-39-62
73	सिरचा	मुद्रां	147	2-92-39
74	सिरचा	मुद्रां	असर्वेक्षित भूमि	64-72-85
75	सिरचा	मुद्रां	295/पी6/पी3	73-35-18
76	टुंडा	मुद्रां	180/पी	77-52-50
77	टुंडा	मुद्रां	असर्वेक्षित भूमि	506-94-82
78	मुद्रां	मुद्रां	141 पाइकी	607-05-00
79	मुद्रां	मुद्रां	141 पाइकी	84-17-55
80	मुद्रां	मुद्रां	जी एम बी/जी ए पी एल भूमि (ओल्ड भारत साल्ट लैंड)	382-95-00
81	टुंडा	मुद्रां	180 पाइकी	231-60-98
82	सिरचा	मुद्रां	295/1 पाइकी	62-27-12
83	बरोई	मुद्रां	238 पी	20-23-50
84	बरोई	मुद्रां	207 पी	21-70-16
85	गोवरसमा	मुद्रां	52 पी	189-25-95
86	गोवरसमा	मुद्रां	53 पी	27-01-51
कुल योग अ			6456.3349 हेक्टेयर	
ब (एफ टी डब्लू जेड)				
87	धुत्र	-	169/36	168.41

	कुल योग ब	168.41 हेक्टेयर
--	------------------	------------------------

स (नया बहुउत्पाद)			
88	मुद्रां वन	असर्वेक्षित भूमि	1228.00.00
89	मुद्रां वन	असर्वेक्षित भूमि	227.00.00
90	मुद्रां वन	असर्वेक्षित भूमि	385.00.00
	सिरचा	असर्वेक्षित भूमि	1.59.37
	नवीनल	असर्वेक्षित भूमि	6.99.95
91	जारपारा	असर्वेक्षित भूमि	2.86.92
	जारपारा	689/पी92/पी2	5.07.11
		कुल योग स	1856.53.35
	कुल योग (अ+ब+स)		8481.2784 हेक्टेयर

[फा. सं. एफ. 1/12/2016-एसईजेड]

आलोक वर्धन चतुर्वेदी, अपर सचिव

MINISTRY OF COMMERCE AND INDUSTRY

(Department of Commerce)

NOTIFICATION

New Delhi, the 21st September, 2016

S.O. 3029(E).—WHEREAS, the Central Government had notified/de-notified the Special Economic Zone named M/s. Mundra Port and Special Economic Zone Limited at Mundra in the State of Gujarat under the following notifications of the Government of India in the Ministry of Commerce and Industry (Ministry of Commerce), namely:-

- (1) S.O. number 1365 (E) dated 27th May, 2009;
- (2) S.O. number 583 (E) dated 26th March, 2012;
- (3) S.O. number 1443 (E) dated 31st May, 2013;
- (4) S.O. number 3379 (E) dated 11th December, 2015;

AND, WHEREAS, the name of the SEZ was changed from M/s. Mundra Port and Special Economic Zone Limited (MPSEZL) to M/s. Adani Ports and Special Economic Zone Limited vide approval letter No. F.1/15/2011-SEZ dated 27th March, 2012;

AND, WHEREAS, the Central Government has decided to consolidate all the Special Economic Zones notified vide S.O. number 1365 (E) dated 27th May, 2009; S.O. number 583 (E) dated 26th March, 2012; S.O. number 1443 (E) dated 31st May, 2013; S.O. number 3379 (E) dated 11th December, 2015 referred in preceding paragraph for administrative convenience and without affecting rights obligations and fiscal benefits of the Developer(s);

NOW, THEREFORE, the Central Government, in exercise of the powers conferred by second proviso to sub-section (1) of section 4 of the Special Economic Zones Act, 2005 (28 of 2005) (hereinafter referred to as the said Act, read with rule 8 of the Special Economic Zones Rules, 2006, and in supersession of the notification number S.O. number 1365 (E) dated 27th May, 2009; S.O. number 583 (E) dated 26th March, 2012; S.O. number 1443 (E) dated 31st May, 2013; S.O. number 3379 (E) dated 11th December, 2015, referred to the first paragraph, except as respects things done or omitted to be done for such supersession, the Central Government on being satisfied that the requirements under sub-section (8) of section 3 of the said Act and other related requirements are fulfilled, hereby consolidates the Special Economic Zones mentioned in the notifications referred to the first paragraph, and re-notifies following areas comprising following survey numbers given in the table below as a Special Economic Zone, namely:

TABLE

A (Multi Product)				
Sl. No.	Name of Village/Area	Taluka	Survey No./Details	Area in Hectares
1.	Dhrub	Mundra	North: Navinal Creek South : GMB-GAPL land East: GMB-GAPL land West: 175 acre Land	121-40-43
2.	Dhrub	Mundra	North : GMB – GAPL Land and GAPL Road South :GMB – GAPL Land East: 300 Acre Land West: 325 Acre Land	70-81-92
3.	Dhrub	Mundra	North :GMB – GAPL Land and GAPL Road South :GMB – GAPL Land East: GAPL Road and 175 Acre Land West: GMB - GAPL Land	131-52-13
4.	Navinal Island Land	Mundra	North : Navinal Creek and GMB- GAPL land South : Gulf of Kutch East : GAPL road and 325 acres ACL land West : Creek and Forest Area	406-29-97
5.	Navinal Island Land	Mundra	North : Forest Land South : Navinal Creek East : GAPL Road West : Forest Land	80-93-62
6.	Mundra and Old Bharat Salt and Chemical Ltd. Land	Mundra	North: Traverse Land S.No. 169 of Village – Dhrub and Traverse land S. No. 141 of Village – Mundra South: Bocha Creek & Old Mundra Port East: Old Mundra Port Road West: Navinal Creek and GAPL Road	320-75-02
7.	Dhrub	Mundra	169	150-54-13
8.	Mundra	Mundra	141 part, 141 Part	71-44-64
9.	Baroi	Mundra	207, 207 Part	39-87-12
10.	Govarsama	Mundra	27, 28/2, 28/3, 28/4, 28/5,	43-75-61

			28/6, 28/7, 33/1, 33/2, 33/3, 33/4, 33/5, 34/2, 34/3, 34/4, 34/5, 34/6, 34/7, 34/8, 34/9 Part, 34/9 Part, 34/10, 34/11, 52/8, 52 Part, 28/1, 52 Part, 52 Part (old)	
11.	Shekhadiya	Mundra	81/1, 81/2, 120/1	04-04-68
12.	Luni	Mundra	162, 163 Part, 165/1, 165/2, 166, 167 Part, 168, 169 Part, 177/2, 235 Part, 237/1, 237/2, 258, 238, 239/1 Part, 243 Part, 244, 245/2, 245/1, 246 Part, 247 Part, 248 Part, 254/2 Part, 256/1 Part, 257, 259, 262, 263, 264, 265, 266, 267/1, 267/2, 274/2, 277 Part, 278/1, 278/2, 279 Part, 280, 281, 282, 342 Part, 342 Part, 236, 468 Part, 468 Part, 468 Part	183-68-47
13.	Vadala	Mundra	120 Part, 177/1, 177/2, 178, 179 Part, 180/1, 180/2, 180/3, 181, 184, 185 Part, 185 Part, 186 Part, 187, 188/1, 189/1, 189/2, 190/1, 190/2, 191, 192, 193, 195 Part, 196/1, 196/2, 197/1, 197/2, 197/3, 197/4, 198, 199 Part, 200, 243/2, 244/2, 245/1 Part, 245/1 Part, 245/2, 251/2 Part, 254, 255/1, 255/2 Part, 256 Part, 257, 258/1, 259, 260/1, 260/2, 261/1, 261/2, 262, 263/1 Part, 264/1, 264/2, 264/3, 404, 405, 406/1 Part, 406/2 Part, 406/3, 406/4,	138-02-66
			423/2, 424, 425/1, 425/2, 425/3 Part, 431 Part, 432/1 Part, 432/2, 432/3, 433, 434, 435 Part, 446 Part, 447, 448, 449/1, 449/2, 450 Part, 465 Part, 467 Part, 468 Part, 469 Part, 470 Part, 478 Part, 526/1, 527 Part, 528/1, 528/2, 529 Part, 530, 533, 534 Part, 376, 466 Part, 472, 202, 466 Part	
14.	Pavadiyara	Mundra	10/1 Part, 11, 12/3, 12/4, 12/5, 12/6, 13/1, 13/2, 13/3, 14/1 Part, 15, 16 Part, 30, 32/1 Part, 39 Part, 41, 42/1, 42/2, 43/1, 43/2, 44 Part, 17 Part, 29, 31/1, 31/2	26-22-33
15.	Bharudia	Mundra	168 Part, 173/1, 173/2, 174 Part, 176, 177 Part, 210, 211	27-01-25

			Part, 212, 214, 217 Part, 217 Part, 178 Part	
16.	Bhadreshwar	Mundra	54 Part, 55 Part, 57, 60, 153/1, 154/2, 63/1 Part, 63/2 Part, 82/1, 82/3, 84/1, 85/1 Part, 85/2, 86/1, 89 Part, 90, 96 Part, 97 Part, 98 Part, 99, 102/1 Part, 125/1, 151/2, 130/1, 131/1, 132/2,132/3,133,134/2, 137/2 Part, 137/3, 138, 139, 140,152/1,152/2,153/2, 153/3, 153/4, 157/1, 157/3, 86/2, 88, 95, 100, 134/1(137/3), 137/1, 84/2, 130/3, 143/4, 144, 145, Unsurveyed Land of 25 acres	119-23-93
17.	Bitawaladia (Athamnowas)	Anjar	255 Part, 260/1, 263, 264 Part, 284/1 Part, 284/2, 285 Part, 289	61-24-85
			Part, 290, 291 Part, 292/1, 292/2, 293/1 Part, 294 Part, 297/1 Part, 295 Part, 298/1, 298/2, 302 Part, 304 Part, 299 Part, 300 Part, 301, 306/1 Part, 308 Part, 309 Part, 309 Part, 312 Part, 292/3, 345, 347, 334, 342, 346	
18.	Bitawaladia (Ugamanowa)	Anjar	5/1 Part, 6 Part, 8 Part, 9 Part, 9 Part, 10 Part, 11/1 Part, 11/2 Part, 11/3, 18/1 Part, 18/2 Part, 18/3, 19, 21, 22/2 Part, 22/3, 22/4, 22/5, 23 Part, 55 Part, 184/1 Part, 184/2 Part, 186 Part, 187/1 Part, 220, 221 Part, 222, 223 Part, 224 Part, 225 Part, 225 Part, 338, 401 Part, 401Part, 7, 43, 220, 405 Part, 20, Unsurveyed land of 10 acres	61-60-25
19.	Kumbharia	Anjar	101 Part, 102, 103, 104, 105 Part, 112 Part, 113, 114 Part, 115, 116, 117, 118, 119, 120 Part, 266 Part, 123, 147, 148 Part, 149 Part, 157, 158, 159/1 Part, 159/2 Part, 160 Part, 161 Part, 162 Part, 163 Part, 164 Part, 169 Part, 171, 172, 174 Part, 251 Part, 252 Part, 253 Part, 254, 255, 256, 257, 258, 259 Part, 265 Part, 267 Part, 270 Part, 268, 269, 271, 274 Part, 275 Part, 276 Part, 152, 111, 136	67-70-31
20.	Devalia	Anjar	4, 8/1, 9, 10, 11/1, 11/2, 45 Part, 46 Part, 47, 48, 49/1, 49/2, 335 Part, 335 Part, 338/1,	169-42-98

			338/2, 338/3 Part, 340 Part, 341 Part, 342/1, 342/2, 348/2 Part, 384/2, 342/3, 343, 344, 346, 347, 348/1 Part, 349, 350, 351, 352 Part, 353 Part, 354 Part, 355, 356, 357, 358/1, 358/2, 358/3, 359, 360, 361, 362, 363, 364, 365, 367 Part, 369/2 Part, 369/3, 370 Part, 384/4 Part, 387 Part, 395/1 Part, 397 Part, 398, 399, 400, 403, 404 Part, 405 Part, 489 Part, 401, 489 Part		
21.	Shynoi	Anjar	514	3-37-91	
22.	Anjar SIM	Anjar	717/1 Part, 717/2 Part, 718 Part, 723, 724, 725 Part, 728, 734 Part, 735 Part, 736, 737 Part, 738 Part, 761, 762 Part, 867, 868/1 Part, 868/2, 869 Part, 870 Part, 872 Part, 873 Part, 874/1 Part, 875/1, 875/2, 875/3, 875/4 Part, 984 Part, 722/4, 727, 866, 984 Part, 1026, 1058, 1005 Part, 1024 Part, 1025, 1026, 1027, 1010, 1005 Part, 1024 Part		89-14-11
23.	Meghpar – Kumbhardi	Anjar	43 Part, 51/2, 52 Part, 57/1 Part, 63 Part, 68 Part, 69/1 Part, 69/2 Part, 70/1 Part, 70/3 Part, 122/2, 124/1 Part, 124/2 Part, 124/3 Part, 124/4, 140/1 Part, 140/2, 141 Part, 142/4, 163 Part	18-67-60	
24.	Mundra Port (GAPL) Port Limits	-	As per following existing notifications: (i) No. 17/99-CC dated 23- 09-1999 issued by the Office of the Commissioner of Customs, Gujarat, Ahmedabad (v) No. PT/2008/69/WKS/432007/G/488/ GH/1 dated 11- 12-2008 issued by Ports and Transport Department, Government of Gujarat. (vi) No. 03/2003 dated 7th March 2003 issued by the Office of the Commissioner of Customs (Prev.), Jamnagar. (vii) No. 09/2003 dated 20th May 2003 issued by the Office of the Commissioner of Customs (Prev.), Jamnagar.	--	
25.	Mundra	Mundra	141 Paiki	251-43-08	
26.	Mundra	Mundra	141 Paiki	74-61-45	
27.	Dhrub	Mundra	169 Part	105-01-93	

28.	Dhrub	Mundra	169 Part	16-18-80
29.	Dhrub	Mundra	169/P51/P1/P3	14-16-41
30.	Dhrub	Mundra	Unsurveyed Land	28-93-61
31.	Zarpara	Mundra	689/7	41-92-69
32.	Zarpara	Mundra	689/29	48-42-72
33.	Zarpara	Mundra	689/30	24-31-16
34.	Zarpara	Mundra	689/36	63-70-79
35.	Zarpara	Mundra	689/47	21-04-38
36.	Zarpara	Mundra	689/48	74-46-25
37.	Zarpara	Mundra	689/49	70-51-68
38.	Zarpara	Mundra	689/50	41-65-27
39.	Zarpara	Mundra	689/52	16-19-08
40.	Zarpara	Mundra	Unsurveyed Land	269-03-89
41.	Zarpara	Mundra	689/P92/P2/P2	87-20-05
42.	Navinal	Mundra	55/1	1-22-42
43.	Navinal	Mundra	56/2	0-23-27
44.	Navinal	Mundra	64/1	0-98-14
45.	Navinal	Mundra	102/1	2-30-67
46.	Navinal	Mundra	102/2	1-11-29
47.	Navinal	Mundra	110/3	0-84-98
48.	Navinal	Mundra	115/3	1-02-18
49.	Navinal	Mundra	130	3-24-76
50.	Navinal	Mundra	223/part	134-29-94
51.	Navinal	Mundra	Unsurveyed Land	58-22-79
52.	Navinal	Mundra	224 & 225 Part	93-48-29
53.	Siracha	Mundra	120	2-12-46
54.	Siracha	Mundra	121/1	1-16-35
55.	Siracha	Mundra	121/3	1-04-21
56.	Siracha	Mundra	121/4	1-95-26
57.	Siracha	Mundra	125/1	1-74-02
58.	Siracha	Mundra	131	2-54-95
59.	Siracha	Mundra	295 Part	103-67-08
60.	Siracha	Mundra	124	1-86-16
61.	Siracha	Mundra	125/2	1-60-86
62.	Siracha	Mundra	126	2-22-58
63.	Siracha	Mundra	129	5-62-52
64.	Siracha	Mundra	135	2-60-01
65.	Siracha	Mundra	137	1-63-90
66.	Siracha	Mundra	138/1	3-65-23
67.	Siracha	Mundra	140	4-24-92
68.	Siracha	Mundra	141	2-24-60
69.	Siracha	Mundra	142	2-68-11
70.	Siracha	Mundra	143	4-14-81
71.	Siracha	Mundra	144/1	3-83-44
72.	Siracha	Mundra	144/2	1-39-62
73.	Siracha	Mundra	147	2-92-39

74.	Siracha	Mundra	Unsurveyed Land	64-72-85
75.	Siracha	Mundra	295/P6/P3	73-35-18
76.	Tunda	Mundra	180/P	77-52-50
77.	Tunda	Mundra	Unsurveyed Land	506-94-82
78.	Mundra	Mundra	141 Paiki	607-05-00
79.	Mundra	Mundra	141 Paiki	84-17-55
80.	Mundra	Mundra	GMB/GAPL Land (Old Bharat Salt Land)	382-95-00
81.	Tunda	Mundra	180 Paiki	231-60-98
82.	Siracha	Mundra	295/1 Paiki	62-27-12
83.	Baroi	Mundra	238 P	20-23-50
84.	Baroi	Mundra	207 P	21-70-16
85.	Govarsama	Mundra	52 P	189-25-95
86.	Govarsama	Mundra	53 P	27-01-51
Total of A			6456.3349 Ha	
B (FTWZ)				
87.	Dhrub	-	169/36	168.41
Total of B				168.41 ha

C (New Multi Product)				
88.	Mundra Forest	Unsurveyed Land	1228.00.00	
89.	Mundra Forest	Unsurveyed Land	227.00.00	
90.	Mundra Forest	Unsurveyed Land	385.00.00	
	Siracha	Unsurveyed Land	1.59.37	
	Navinal	Unsurveyed Land	6.99.95	
91.	Zarpara	Unsurveyed Land	2.86.92	
	Zarpara	689/P92/P2	5.07.11	
Total of C			1856.53.35	
Total area of (A+B+C)			8481.2784	

[F. No. F.1/12/2016-SEZ]

ALOK VARDHAN CHATURVEDI, Addl. Secy.